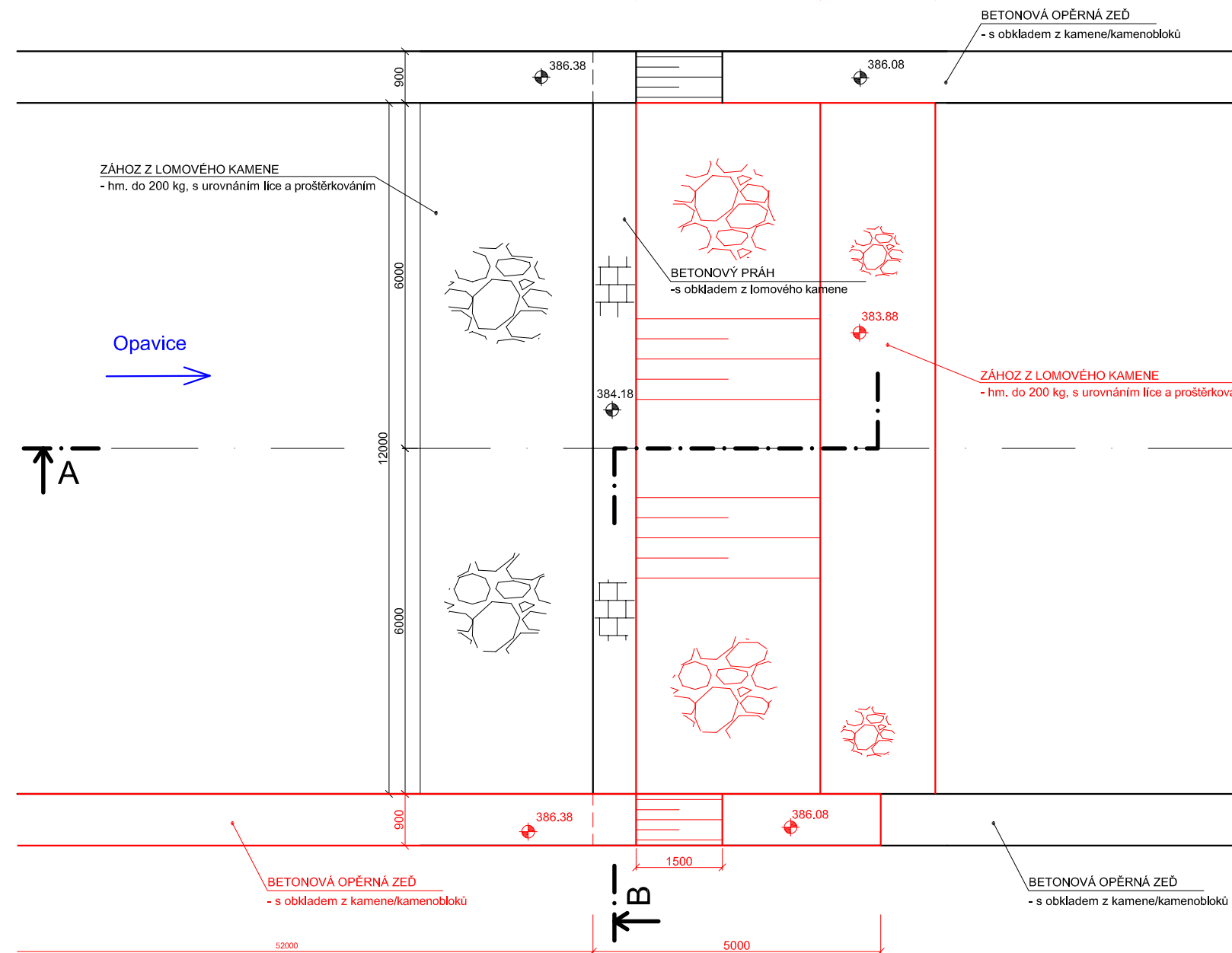
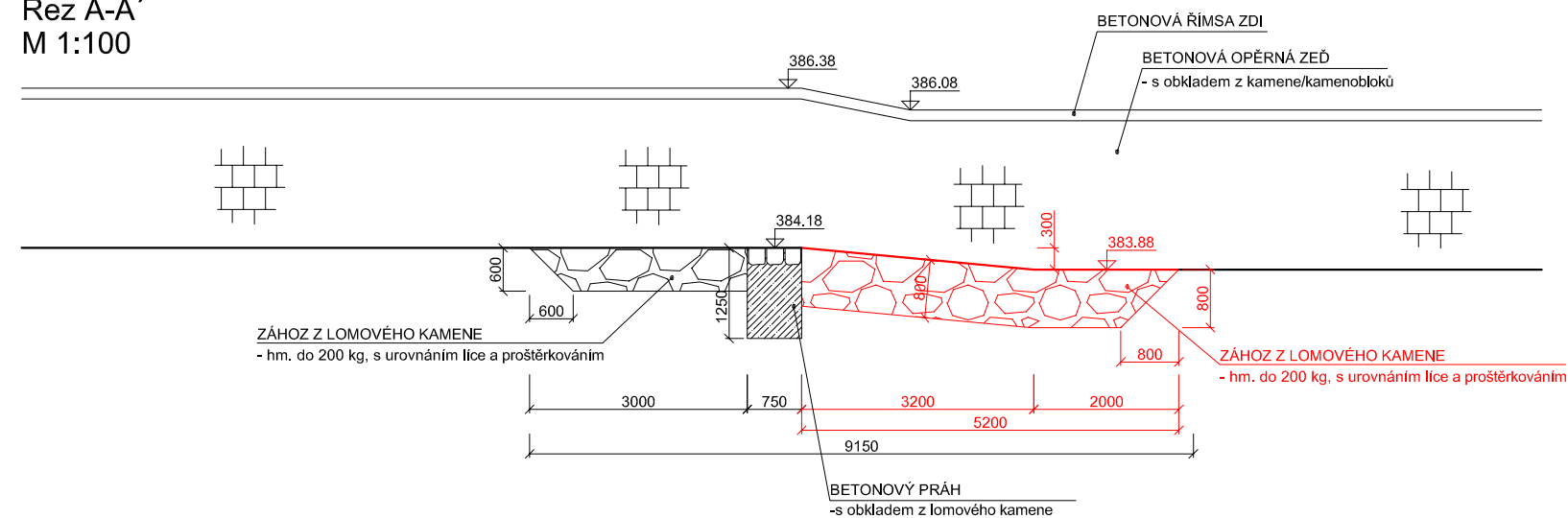


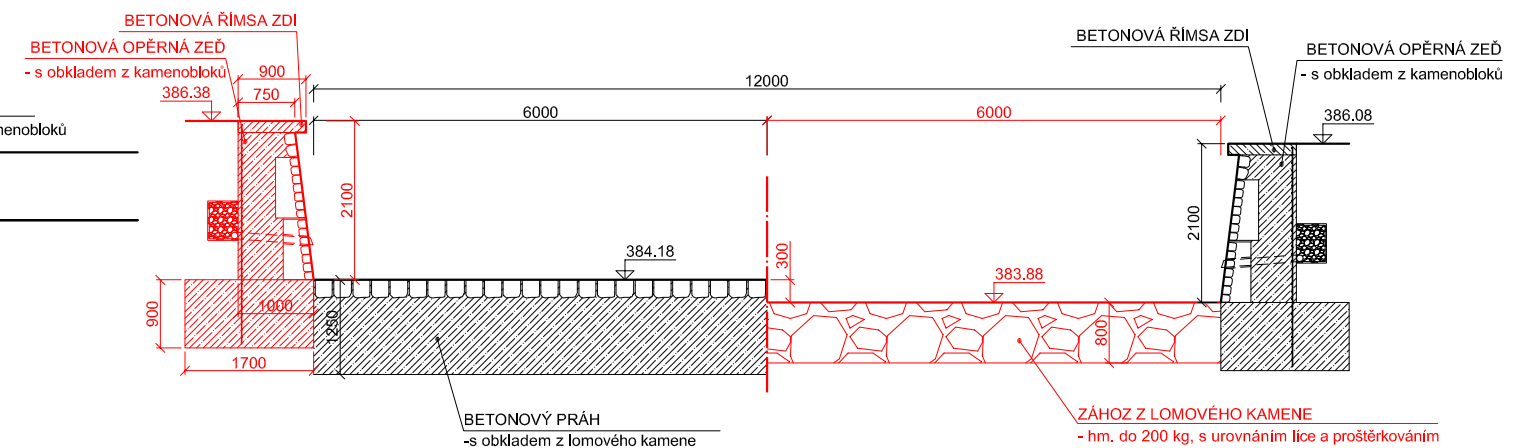
Pūdorys
M 1:100




Řez A-A'
M 1:100



Řez B-B'
M 1:100



Výškový systém Balt p.v.
Souřadnicový systém: JTSK

 <p>Povodí Odry státní podnik</p> <p>oddělení projekce Varenská 49, 701 26 Ostrava 1 tel. 596 657 111</p>	PROJEKTANT:	Ing. Dalibor Rajnoch	SOUPRAVA
	ZODPOVĚDNÝ PROJEKTANT:	Ing. Dalibor Rajnoch	
	VEDOUcí ODDĚLENÍ:	Ing. Dalibor Rajnoch	
	VEDOUcí ODBORU:	Ing. Jiří Skalník	DATUM: březen 2025
<p>VT Opavice – M. Albrechtice, km 12,967 – 15,685 PŠ 2024</p> <p>Detaily objektů</p> <p>SO-04-04. Práh km 14,247 (14,226)</p>		POČET A4:	2
		MĚŘÍTKO:	1:100
		STUPEŇ:	DPS
		ARCHIVNÍ ČÍSLO:	04/2025
INVESTOR:		ČÍSLO PŘÍLOHY:	
Povodí Odry, státní podnik			
OBEC:	STAVEBNÍ ÚŘAD:	D.1.1.3.3.9	
Město Albrechtice	Město Albrechtice		